



Т.А. Апекишева

## ПАСПОРТ

### доступности объекта социальной инфраструктуры и предоставляемых на нем услуг

#### 1. Общие сведения об объекте

1.1. Вид (наименование) объекта: Муниципальное автономное дошкольное образовательное учреждение «Детский сад № 26 «Дюймовочка» комбинированного вида Верхнесалдинского городского округа.

1.2. Полный почтовый адрес объекта: 624766 Свердловская область, г. Верхняя Салда, ул. Воронова, д.7.

1.3. Сведения о размещении объекта:  
отдельно стоящее 2-х этажное здание, 1081,1 кв. м.  
площадь прилегающей территории 5896 кв. м.

1.4. Год постройки здания 1967 год, последнего капитального ремонта 2006.

1.5. Дата предстоящих плановых ремонтных работ: текущего 2024-2026г.

1.6. Сведения об организации, расположенной на объекте:

1.6.1. Наименование организации, расположенной на объекте:  
полное наименование (по учредительным документам): Муниципальное автономное дошкольное образовательное учреждение «Детский сад № 26 «Дюймовочка» комбинированного вида Верхнесалдинского городского округа;  
сокращенное наименование: МАДОУ №26 «Дюймовочка»

1.6.2. Юридический адрес организации, телефон, электронная почта:  
624766 Свердловская область, г. Верхняя Салда, ул. Воронова, д.7; тел.: 8(34345)53660, эл.почта: duimovohka26@mail.ru

1.6.3. Основание для пользования объектом (оперативное управление, аренда, собственность): оперативное управление.

1.6.4. Форма собственности объекта (государственная (федеральная, региональная), муниципальная, частная): государственная; территориальная принадлежность – муниципальная.

1.6.5. Вышестоящая организация (наименование): Управление образования администрации Верхнесалдинского городского округа.

1.6.6. Юридический адрес вышестоящей организации, телефон, электронная почта: 624760, Свердловская область, г. Верхняя Салда, ул. Ленина, 31; тел.8(34345)54255; эл. почта: obrazovanie\_vs@bk.ru.

2. Характеристика деятельности организации на объекте (по обслуживанию населения)

2.1. Сфера деятельности (социальная защита, занятость, здравоохранение, культура, образование, транспорт, информация и связь, физическая культура и спорт): дошкольное образование.

2.2. Категории обслуживаемого населения по возрасту (дети, взрослые, все возрастные категории): дети от 2 месяцев до 8 лет.

2.3. Категории обслуживаемых инвалидов: инвалиды, передвигающиеся на креслах-колясках, инвалиды с нарушением опорно-двигательного аппарата, инвалиды с нарушением зрения, инвалиды с нарушением слуха, инвалиды с умственными нарушениями)

2.4. Виды услуг: образовательная деятельность с учетом особенностей психофизического развития и возможностей детей дошкольного возраста с 2 месяцев до 8 лет, обеспечение их содержания, воспитания, присмотра и ухода.

2.5. Форма оказания услуг: на объекте, с пребыванием с 7.15 до 17.45; выходные: суббота, воскресенье, праздничные дни.

2.6. Плановая мощность: проектная мощность - 112 человек:

посещаемость (количество обслуживаемых граждан в день): 112 человек;

вместимость 112 человек;

пропускная способность: 224 человека (112 воспитанников и 112 родителей (законных представителей).

2.7. Участие в исполнении индивидуальной программы реабилитации или абилитации инвалида (ребенка-инвалида) (да/нет): да.



### 3. Состояние доступности объекта и предоставляемых услуг

3.1. Путь следования к объекту пассажирским транспортом (описать маршрут движения с использованием пассажирского транспорта): доехать на автобусе №2,5,9,11 выйти на остановке «Китайская стена». Следовать вдоль магазина «Клен», повернув налево идти вдоль забора до калитки детского сада.

Наличие адаптированного пассажирского транспорта к объекту нет.

3.2. Путь к объекту от ближайшей остановки пассажирского транспорта:

3.2.1. Расстояние до объекта от остановки транспорта 50 метров.

3.2.2. Время движения (пешком) 2-3 минуты.

3.2.3. Наличие выделенного от проезжей части пешеходного пути (да/нет): нет.

3.2.4. Перекрестки (нерегулируемые, регулируемые, регулируемые со звуковой сигнализацией, таймером, нет): нет.

3.2.5. Информация на пути следования к объекту (акустическая, тактильная, визуальная, нет): нет.

3.2.6. Перепады высоты на пути (съезды с тротуара) (нет/есть): нет,

их обустройство для инвалидов, передвигающихся на креслах-колясках (нет/есть): нет.

3.3. Организация доступности объекта и предоставляемых на нем услуг для инвалидов<sup>1</sup>

Номер строки	Категория инвалидов (вид нарушения)	Вариант организации доступности объекта и предоставляемых на нем услуг <sup>2</sup>
1.	Все категории инвалидов и маломобильных групп населения <sup>3</sup>	ДУ
2.	в том числе инвалиды:	
3.	передвигающиеся на креслах-колясках	ДУ
4.	с нарушением опорно-двигательного аппарата	ДУ
5.	с нарушением зрения	ДУ
6.	с нарушением слуха	ДУ
7.	с умственными нарушениями	ДУ

<sup>1</sup> С учетом СП 35-101-2001, СП 31-102-99.

<sup>2</sup> Указывается один из вариантов:

«А» (доступность всех зон и помещений (универсальная);

«Б» (специально выделенные для инвалидов участки и помещения);

«ДУ» (дополнительная помощь сотрудника, услуги на дому, дистанционно);

«Нет» (не организована доступность).

<sup>3</sup> Указывается худший из вариантов ответа.

## 3.4. Состояние доступности основных структурно-функциональных зон объекта

№	Основные структурно-функциональные зоны объекта	Состояние доступности объекта для основных категорий инвалидов <sup>4</sup>					
		К (для передвигающихся на креслах-колясках)	О (с нарушениями опорно-двигательного аппарата)	С (с нарушениями зрения)	Г (с нарушениями слуха)	У (с умственными нарушениями)	Для всех категорий маломобильных групп населения <sup>5</sup>
1.	Территория, прилегающая к зданию (участок)	ДУ	ДУ	ДУ	ДУ	ДУ	ДУ
2.	Вход (входы) в здание	ДУ	ДУ	ДУ	ДУ	ДУ	ДУ
3.	Путь (пути) движения внутри здания, включая пути эвакуации	ДУ	ДУ	ДУ	ДУ	ДУ	ДУ
4.	Зона целевого назначения здания (целевого посещения объекта)	ДУ	ДУ	ДУ	ДУ	ДУ	ДУ
5.	Санитарно-гигиенические помещения	ДУ	ДУ	ДУ	ДУ	ДУ	ДУ
6.	Система информации и связи (на всех зонах)	ДУ	ДУ	ДУ	ДУ	ДУ	ДУ
7.	Пути движения к объекту (от остановки транспорта)	ДУ	ДУ	ДУ	ДУ	ДУ	ДУ
8.	Все зоны и участки <sup>5</sup>	ДУ	ДУ	ДУ	ДУ	ДУ	ДУ

<sup>4</sup> Указывается:

ДП – доступно полностью (доступность для всех категорий инвалидов и других маломобильных групп населения);

ДЧ – доступно частично (достигаемость мест целевого назначения для отдельных категорий инвалидов);

ДУ – доступно условно (организация помощи сотрудниками организации или иной альтернативной формы обслуживания (на дому, дистанционно, иное));

нет – недоступно (не предназначен для посещения инвалидами и другими маломобильными группами населения).

<sup>5</sup> Указывается худший из вариантов ответа.

3.5. Итоговое заключение о состоянии доступности объекта и предоставляемых на нем услуг: доступно условно.

4. Управленческое решение

4.1. Рекомендации по адаптации основных структурно-функциональных зон объекта:

Номер строки	Основные структурно-функциональные зоны объекта	Рекомендации по адаптации объекта (вид работы) <sup>6</sup>			
		не нуждается (доступ обеспечен)	ремонт (текущий, капитальный), оснащение оборудованием	индивидуальное решение с техническими средствами реабилитации	технические решения невозможны – организация альтернативной формы обслуживания
1.	Территория, прилегающая к зданию (участок)		+		
2.	Вход (входы) в здание			+	
3.	Путь (пути) движения внутри здания, включая пути эвакуации		+	+	+
4.	Зона целевого назначения здания (целевого посещения объекта)		+	+	
5.	Санитарно-гигиенические помещения			+	
6.	Система информации и связи (на всех зонах)			+	
7.	Пути движения к объекту (от остановки транспорта)		+		
8.	Все зоны и участки		+	+	

<sup>6</sup> Указываются конкретные рекомендации по каждой структурно-функциональной зоне.



4.2. Период проведения работ: 2024-2028

в рамках исполнения Программы адаптации объектов социальной инфраструктуры и обеспечения доступности услуг для инвалидов и других маломобильных групп населения на территории.


4.3. Ожидаемый результат (по состоянию доступности объекта) после выполнения работ по адаптации основных структурно-функциональных зон объекта: обеспечение доступности услуг для инвалидов и других маломобильных групп населения на территории – ДЧ (доступен частично).

5. Паспорт доступности объекта социальной инфраструктуры и предоставляемых на нем услуг (далее – Паспорт доступности объекта) разработан комиссией по проведению обследования и паспортизации объекта социальной инфраструктуры и предоставляемых на нем услуг (далее – Комиссия):

**СЕНЧЕВ**

Андрей Петрович

заместитель главы администрации по управлению социальной сферой, председатель комиссии



**ЗЫКОВ**

Никита Сергеевич

начальник Управления архитектуры, градостроительства и муниципального имущества администрации Верхнесалдинского городского округа, заместитель председателя комиссии



**СТЕПАНОВА**

Наталья Александровна

ведущий специалист отдела по социальной сфере и культуре администрации Верхнесалдинского городского округа, секретарь комиссии



Члены Комиссии:

**БАЖЕНОВА**

Людмила Георгиевна


председатель Верхнесалдинской городской организации общероссийской общественной организации «Всероссийское общество инвалидов» (по согласованию)



**БАЛАКИН**

Александр Викторович

начальник Управления социальной политики № 22 (по согласованию)



**БУРКОВА**

Ирина Юрьевна

и.о. начальника Управления образования администрации Верхнесалдинского городского округа



**ИВАНОВ**

Никита Валентинович

директор МКУ «Служба городского хозяйства»



**КОЗЛОВА**

Наталья Владимировна

начальник отдела по жилищно-коммунальному хозяйству администрации Верхнесалдинского городского округа




**ПЕРИН**

Олег Николаевич

председатель Думы городского округа (по согласованию)



**ПЕСТРЯКОВА** директор государственного казенного учреждения службы  
 Людмила Леонидовна занятости населения Свердловской области «Верхнесалдинский  
 центр занятости» (по согласованию) /  /

6. Копия Паспорта доступности объекта направлена \_\_\_\_\_  
 (дата)

в **Управление социальной политики № 22** для размещения информации о  
 состоянии доступности объекта социальной инфраструктуры и предоставляемых  
 на нем услуг для инвалидов и других маломобильных групп населения  
 Свердловской области в автоматизированной информационной системе  
 "Доступная среда Свердловской области" в информационно-  
 телекоммуникационной сети "Интернет".